

Provincia di Bergamo
COMUNE DI GHISALBA






Aggiornamento della componente geologica, idrogeologica e sismica del P.G.T.
 ai sensi della D.G.R. 8/7374 del 28 maggio 2008

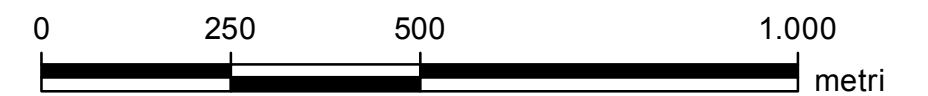
CARTA DEL DISSESTO CON LEGENDA UNIFORMATA AL P.A.I.

TAV. 5

Legenda

Delimitazione delle fasce fluviali del fiume Serio

-  Limite esterno fascia A - fascia di deflusso della piena
-  Limite esterno fascia B - fascia di esondazione
-  Limite esterno fascia C - Area di inondazione per piena catastrofica



Scala 1:10.000



Massimo Elitropi



Renato Caldarelli



Europeo - Bergamo

Maggio 2011 - Il presente elaborato è tutelato sui diritti di autore dalle Leggi 633 del 22.04.1942 e 1485 del 14.12.1942, ogni riproduzione totale o parziale, effettuata senza la preventiva autorizzazione è pertanto proibita.