










Aggiornamento della componente geologica, idrogeologica e sismica del P.G.T.
ai sensi della D.G.R. 8/7374 del 28 maggio 2008

CARTA DELLA FATTIBILITÀ GEOLOGICA DELLE AZIONI DI PIANO


TAV. 4b


Legenda

Classi di fattibilità

-  Classe 2
-  Classe 3a
-  Classe 3b
-  Classe 3c
-  Classe 4a
-  Classe 4b
-  Classe 4c

Classificazione sismica

 **PSL Z2** - Zona con terreni di fondazione particolarmente scadenti. In quest'area è obbligatoria l'applicazione del terzo livello di approfondimento sismico

 **Z4a** - Analisi di secondo livello per le aree urbanizzate e urbanizzabili. Applicazione del terzo livello di approfondimento sismico per l'analisi dell'amplificazione litologica quando il Fattore di Amplificazione calcolato supera il valore soglia.



Scala 1:5.000



Massimo Catta

Renato Coddorelli

