

Provincia di Bergamo
COMUNE DI GHISALBA










Aggiornamento della componente geologica, idrogeologica e sismica del P.G.T.
 ai sensi della D.G.R. 8/7374 del 28 maggio 2008

CARTA DELLA FATTIBILITÀ GEOLOGICA DELLE AZIONI DI PIANO



TAV. 4a

Legenda

Classi di fattibilità

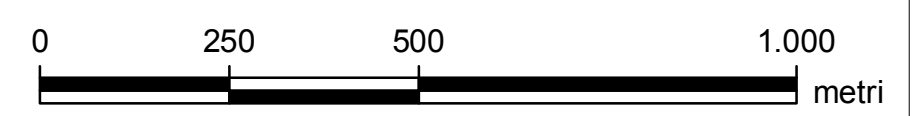
-  **Classe 2**
-  **Classe 3a**
-  **Classe 3b**
-  **Classe 3c**
-  **Classe 4a**
-  **Classe 4b**
-  **Classe 4c**

Classificazione sismica

-  **PSL Z2** - Zona con terreni di fondazione particolarmente scadenti. In quest'area è obbligatoria l'applicazione del terzo livello di approfondimento sismico
-  **Z4a** - Analisi di secondo livello per le aree urbanizzate e urbanizzabili. Applicazione del terzo livello di approfondimento sismico per l'analisi dell'amplificazione litologica quando il Fattore di Amplificazione calcolato supera il valore soglia.



Massimo Elitropi
Renato Caldarelli



Scala 1:10.000



Maggio 2011 - Il presente elaborato è liberato su diritti di autore dalle leggi 633 del 22.04.1942 e 148 del 14.12.1962, ogni riproduzione totale o parziale di esso, effettuata senza la preventiva autorizzazione è punita per legge.