



Aggiornamento della componente geologica, idrogeologica e sismica del P.G.T.  
 ai sensi della D.G.R. 8/7374 del 28 maggio 2008

**CARTA DEI VINCOLI**



**TAV. 2**

**Legenda**




L.R. 1/2000: D.G.R. 7-7868/2002: reticolo idrico minore e/o consortile con relative fasce di rispetto

-  Reticolo idrico
-  Fascia di rispetto di 10 m

D.L. 152/99, D.L. 258/00, D.G.R. 7-12693/03: aree di salvaguardia delle captazioni a uso idropotabile

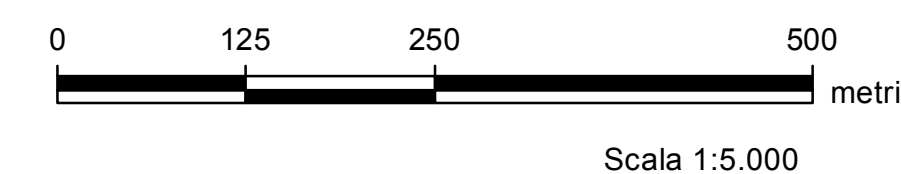
-  Aree di tutela assoluta: raggio 10 m
-  Fascia di rispetto: raggio 200 m

L. 183/89, art. 17: delimitazione fasce fluviali P.A.I. - Fiume Serio

-  Limite esterno fascia A - fascia di deflusso della piena
-  Limite esterno fascia B - fascia di esondazione
-  Limite esterno fascia C - Area di inondazione per piena catastrofica

L.R.14/98 - Piano Cave della Provincia di Bergamo

-  Ambito Territoriale Estrattivo stralcio ATEg1



*Massimo Cella*



*Roberto Coddwell*

