

Provincia di Bergamo
COMUNE DI GHISALBA






Aggiornamento della componente geologica, idrogeologica e sismica del P.G.T.
 ai sensi della D.G.R. 8/7374 del 28 maggio 2008

CARTA DELLA PERICOLOSITÀ SISMICA LOCALE


TAV. 1

Legenda

Scenari di Pericolosità Sismica Locale (PSL)

-  **Classe Z2** - Pericolosità H2 - Zona con terreni di fondazione particolarmente scadenti (riporti)
-  **Classe Z4a** - Pericolosità H2 - Zona di fondovalle con presenza di depositi alluvionali e/o fluvioglaciali granulari e/o coesivi
-  **Classe Z2/Z4a** - Pericolosità H2

Scenari di Pericolosità Sismica Locale (PSL)

-  **MASW** - Prospezione sismica di tipo MASW - Analisi multimodale delle onde superficiali (Multichannel Analysis of Surface Waves).



Scala 1:5.000



Massimo Elitropi



Renato Caldarelli



Maggio 2011 - Il presente elaborato è tutelato sui diritti di autore dalle leggi 633 del 22.04.1962 e 639 del 13.05.1962, ogni riproduzione totale o parziale di esso, effettuata senza la preventiva autorizzazione è punita per legge.